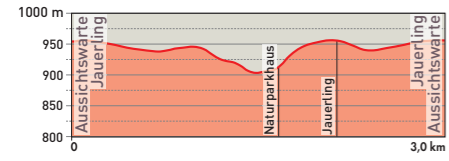


Route 1

Aussichtswarte - Jahndenkmal - Waldschule - Waldandacht - Naturparkhaus - Gipfel mit Vermessungspunkt - Aussichtswarte

⇒ 3,0 km/4.300 Schritte 77 Hm
 ⌚ ca. ¾ Stunde

Höhenprofil:

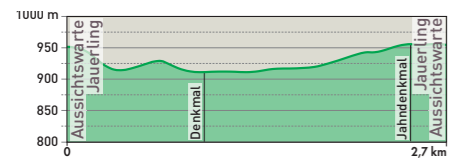


Route 2

Aussichtswarte - Stauerhütte - Rastplatz (ehem. Bründl) - Jahndenkmal - Aussichtswarte

⇒ 2,7 km/3.900 Schritte 60 Hm
 ⌚ ca. ¾ Stunde

Höhenprofil:

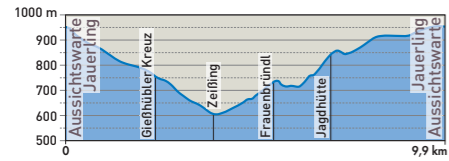


Route 3

Aussichtswarte - Gießhübler Kreuz - Schulweg - Weinberg - Jagdhütte - Herbertkreuz - Jahndenkmal - Aussichtswarte

⇒ 9,9 km/14.100 Schritte 398 Hm
 ⌚ ca. 3 Stunden

Höhenprofil:



NÖ-Mitte: »tut gut«-Wanderwege Maria Laach am Jauerling

▶ Alle drei Routen starten und enden bei der Aussichtswarte.



Piktogramme:

- | | | | |
|---|------------------|--|----------------|
| P | Parkplatz | | Marterl |
| | Wanderwirt | | Kirche/Kapelle |
| | Spielplatz | | Burg/Ruine |
| | Schöner Ausblick | | Museum |
| | Aussichtswarte | | Denkmal |